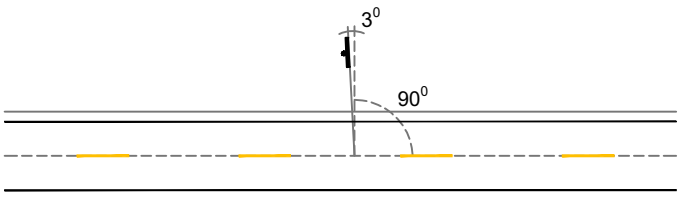
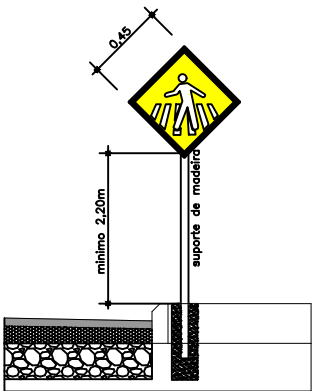


DETALHE DA SINALIZAÇÃO VERTICAL



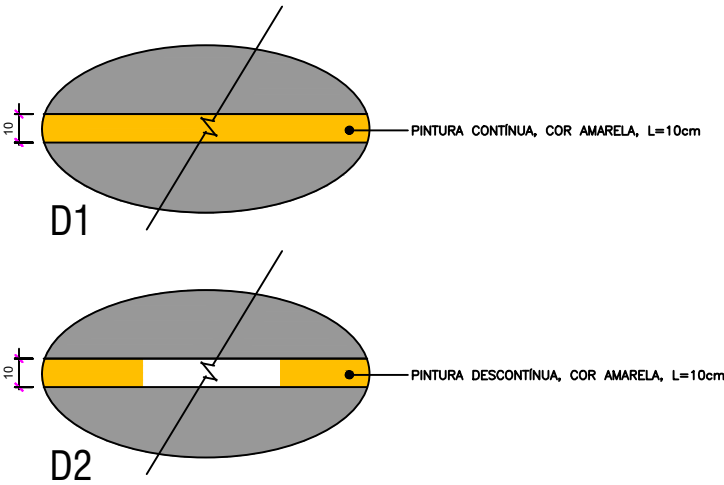
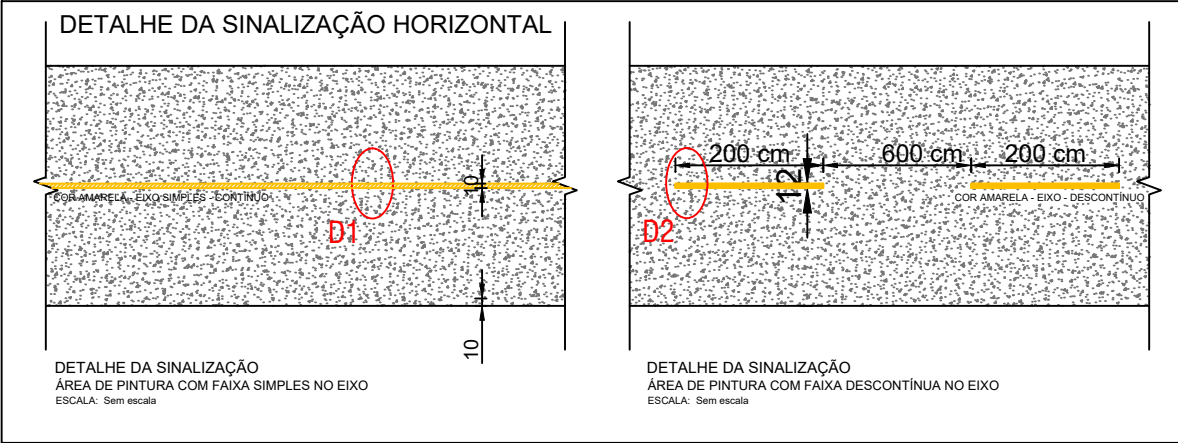
CORREÇÃO ANGULAR PARA EVITAR OFUSCAMENTO SEM ESCALA


DETALHE DA SINALIZAÇÃO VERTICAL



OBs.:

PARA A INSTALAÇÃO DAS TACHAS, TACHÕES E PINTURA DA VIA, DEVERÃO SER ESPECIFICAÇÕES DO MANUAL DE SINALIZAÇÃO DE TRÂNSITO FORNECIDO PELO CONTRAN.



 PREFEITURA MUNICIPAL JÓIA / RS	PROJETO DE PAVIMENTAÇÃO RUA ODORICO CALDEIRA DO AMARAL TRECHO 03		
	LOCAL:	RUA ODORICO CALDEIRA DO AMARAL - JÓIA/RS	TIPO: SINALIZAÇÃO/DETALHA.
	TRECHO:	INÍCIO DA PAVIMENTAÇÃO 28°38'54.89"S 54° 6'55.35"W FINAL DA PAVIMENTAÇÃO 28°38'55.52"S 54° 7'4.19"W	DATA: OUTUBRO/2025
	Documento assinado digitalmente GEISIELE GHISLENI Data: 05/12/2025 09:48:16-0300 Verifique em https://validar.iti.gov.br		FOLHA: 02 - 05